

# Rando des Vallons

Nature et patrimoine sont à l'honneur dans cette promenade. Ruisseau entretenu, mare, prairies qui ne sont volontairement fauchées que deux fois l'an, sont le gage d'une préservation vigilante de la biodiversité. Dans cet écrin de verdure, manoirs, lavoirs et fontaine dévoilent tout leur charme.



1 Manoir de Kerléto

Le domaine de Kerléto a longtemps eu une vocation agricole avant de devenir au XIX<sup>e</sup> siècle la propriété des comtes de Vitton. Les initiales de Roger de Vitton, propriétaire au début du XX<sup>e</sup> siècle, ornent la grille d'entrée. Une longue allée bordée de châtaigniers conduit au manoir bâti vers 1850 et composé à l'origine d'un corps de logis central encadré de deux pavillons plus élevés. Ceux-ci n'ont pas survécu au bombardement de 1943 qui endommage gravement l'édifice.



2 Manoir du Pouillot

Le terme de manoir, mentionné sur les cartes anciennes, désigne un logis seigneurial lié à une exploitation agricole. Le mur de clôture dessine un carré, flanqué aux angles de tours rondes, aménagées côté cour en pigeonniers, symbole seigneurial. À l'intérieur de cette enceinte subsiste le corps de logis du XVII<sup>e</sup> siècle entouré de communs de ferme. Le jardin, dont les parcelles sont délimitées par des murets de pierre, abrite les restes d'une chapelle détruite au XIX<sup>e</sup> siècle.



3 Verger pédagogique

Planté par les enfants des écoles voisines (avec l'aide des jardiniers de la Ville), ce verger compte plus de soixante arbres. Parmi les espèces, des pommes de table ou à couteau (Reine de reinettes, Jonagold, Cox orange, Reinette blanche du Canada), mais

également des pommes à cidre (Douce Moën, Coëtligné, Kermerrien, Fréquin) destinées à la production de cidre lorientais. Cersiers et pruniers agrémentent aussi le jardin fruitier.

### Autres points d'intérêt à proximité :


#### Maison de Kerulvé

Construite au XVIII<sup>e</sup> siècle par Jean Deschiens de Kerulvé, négociant en bois et cordage auprès de la Compagnie des Indes qui acquiert le terrain en 1740. Une fois passées les deux maisons de gardiens, une volée de marches donne accès au bâtiment principal. La façade symétrique abrite des pièces en enfilade sans couloir qui ont conservé cheminées et boiseries. Une enceinte de pierre clôt l'ensemble.




4 Lavoirs de Kerulvé

Ce petit lavoir en granite, en contrebas de la rue de Kerulvé, est alimenté par une source et ombragé par un chêne.




6 Lavoir des poux

Créés à la fin du XIX<sup>e</sup> siècle, les deux lavoirs sont alimentés par une même source mais séparés, n'étant pas destinés à la même population. Le Poul ar Laou, « Lavoir des Poux », avec son unique bassin, était mis gratuitement à la disposition des plus pauvres. L'accès au Poul Argand, dit « Lavoir d'Argent », était payant. Il disposait de quatre bassins et d'un séchoir. Une matrone veillait à son entretien.



5 Mare écologique

Les mares sont des écosystèmes d'une grande diversité végétale et animale. Elles accueillent une flore et une faune très riches dont plusieurs espèces sont menacées et dépendent de ces petites pièces d'eau. La mare écologique constituera un lieu privilégié d'observation, d'apprentissage et... d'émerveillement.



7 Fontaine du Bourgneuf


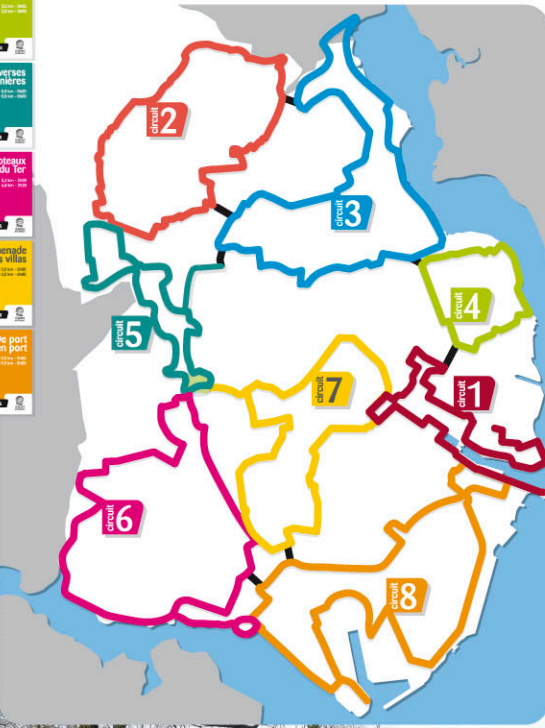
Après-guerre, ne subsistait de cette fontaine qu'un trou d'eau presque enfoui sous la boue et les ronces et où venaient s'abreuver les vaches. Ce n'est qu'à l'achat par la Ville de ce terrain dépendant du manoir du Bourgneuf, que les vestiges ont été mis au jour. De nombreuses pierres avaient été pillées mais la fontaine telle qu'elle existait encore dans les années 40 était restée gravée dans les mémoires. Elle a été entièrement restaurée en 1992.

**Ancienne mairie-école de Keryado**  
(actuel Espace culturel et sportif, rue de Belgique)  
**Rue et impasse Saint-Armel**  
(anciennes fermes avec puits)

## 8 circuits pour découvrir Lorient

Ambiance maritime, champêtre ou citadine, Lorient dans toute sa diversité ! Les liaisons entre les promenades et les plans détaillés vous permettent aussi de faire le tour de Lorient ou de créer votre propre parcours ...

- 17 D'art et d'histoire
- 22 Rando des vallons
- 13 Les hauts du Scorff
- 27 Petite boucle des rives
- 15 Traverses buissonnières
- 19 Les coteaux du Ter
- 17 Promenade des vallons
- 13 De port en port



Promenades Lorientaises

www.lorient.fr



BleuSafran 07/2013 - Photo mairie de Lorient



Promenades Lorientaises

# Rando des Vallons



# circuit 2 Rando des Vallons

## Promenades lorientaises

Petite boucle 5,3 km - 2h00  
Grande boucle 6,8 km - 2h30

### Point de départ : rond-point de Keryado

Petite boucle de 5,3 km, grande boucle de 6,8 km ou intermédiaire de 6,3 km ? Le rond-point de Keryado (« K2 ») est le point de convergence de ces itinéraires ; mais libre à vous de commencer où bon vous semble ! Un chemin bordé d'herbes folles ? Une aire de jeux pour les tout-petits ? Quelques « vieilles pierres » qui racontent l'Histoire lorientaise ? Laissez-vous guider par vos envies !

### Moyenne et grande boucle (6,3 km / 6,8 km)

Prendre la rue du Colonel Jean Muller en direction de Quéven.

- Pour la **moyenne boucle**, prendre la première à droite, allée de Kergoal, tout droit jusqu'au manoir de Kerléty.



Suivre ensuite le cheminement de la grande boucle.

- Pour la **grande boucle**, au rond-point, prendre la voie verte vélo en direction de Quéven. A la jonction avec la rue René Lote, prendre le chemin en herbe sur la droite.

Au bout, prendre sur la gauche l'allée du Manoir de Kerléty.



Aux grilles, tourner à droite. Le chemin aménagé à travers champs rejoint l'allée du Vallon de Kerulvé. Longer les murailles du manoir du Pouillot par la gauche.



Poursuivre sur le chemin en herbe jusqu'aux terrains de sport. Contourner les terrains et prendre le sentier qui descend vers le ruisseau. Suivre ensuite le cheminement de la petite boucle à partir de « **Jonction avec la grande boucle** ».

### Petite boucle (5,3 km)


Prendre le boulevard Mendès-France (direction Le Pouillot) sur le trottoir de droite. Passer les bâtiments commerciaux et prendre le petit chemin de terre à droite.

Vous entrez dans le vallon de Kerulvé. Poursuivre sur le chemin aménagé. Traverser la rue de Kerulvé. La promenade se poursuit en face. Sur la gauche, le **lavoir de Kérluvé**.



Le sentier longe le ruisseau et débouche sur une vaste prairie. Le chemin vers la gauche, en contrebas des terrains de sport vous

fera rejoindre la grande boucle à quelque pas du manoir du Pouillot.



### Jonction avec la grande boucle

Pour poursuivre sur la petite boucle, prendre le chemin sur la droite. Sur la gauche, en surplomb du chemin, le verger pédagogique.



Arrivée à la rue Marie Le Franc, traverser et poursuivre la promenade dans le vallon de Saint-Armel en vous laissant guider par le sentier (environ 900 m). A mi-chemin, la promenade se rétrécit pour laisser place à un bosquet d'arbre sur la gauche : il abrite la **mare écologique**.



Au bout du vallon, une rampe rejoint le pont du Château. (Liaison avec la promenade **des Hauts du Scorff** : passer le pont et prendre le chemin tout de suite à droite) ... 3



Traverser, prendre à droite, et au rond-point prendre la 1<sup>re</sup> à gauche (rue du Président Kennedy) et empruntant le trottoir de droite. Poursuivre jusqu'à la rue de Saint-Armel. A l'angle se trouve le **lavoir des Poux**, « Poul ar Laou ».



Traverser afin de rejoindre juste en face du lavoir le petit chemin qui descend vers le **lavoir d'Argent** « Poul Argand »



et remonter ensuite pour rejoindre la rue du D' Cottonnec.

Prendre vers la gauche (rejoint la rue des Travailleurs).

Traverser la rue de Saint-Armel. Prendre la 1<sup>re</sup> à gauche, place de la Liberté (Toilettes publiques).

Traverser la rue de Belgique et rejoindre la rue de Suffren.

Tourner à droite (rue de Bretagne) puis tout de suite à gauche (chemin Penher Le Brech). Poursuivre (virage à droite : rue René-Yves Creston). Tout de suite sur la gauche, un raccourci entre les maisons mène au rond-point du Pléno.

Au rond-point, remonter la rue Général de Bollardière. Juste avant le pont qui surplombe la voie ferrée, prendre le chemin à droite. Au bout de cette allée, vous entrez dans le jardin des Quatre-jeudis.

(Liaison avec la promenade **des Traverses buissonnières** : passer le pont et prendre le chemin tout de suite à droite) ... 5

Au canisite, le chemin de droite vous mène près de la **fontaine du Bourgneuf**,



elle se trouve sur la droite du chemin. Quitter le jardin des Quatre-jeudis en prenant la rue de l'Embellie vers la droite.

Prendre la première à gauche (rue de Bellitourne) et après le virage, prendre le chemin sur la gauche avant le transformateur EDF pour rejoindre la rue J-M Le Guiff.

Au rond-point, en traversant par la droite, prendre la 3<sup>e</sup> sortie (rue Pottier) jusqu'au rond-point de Keryado. (Arrivée).

